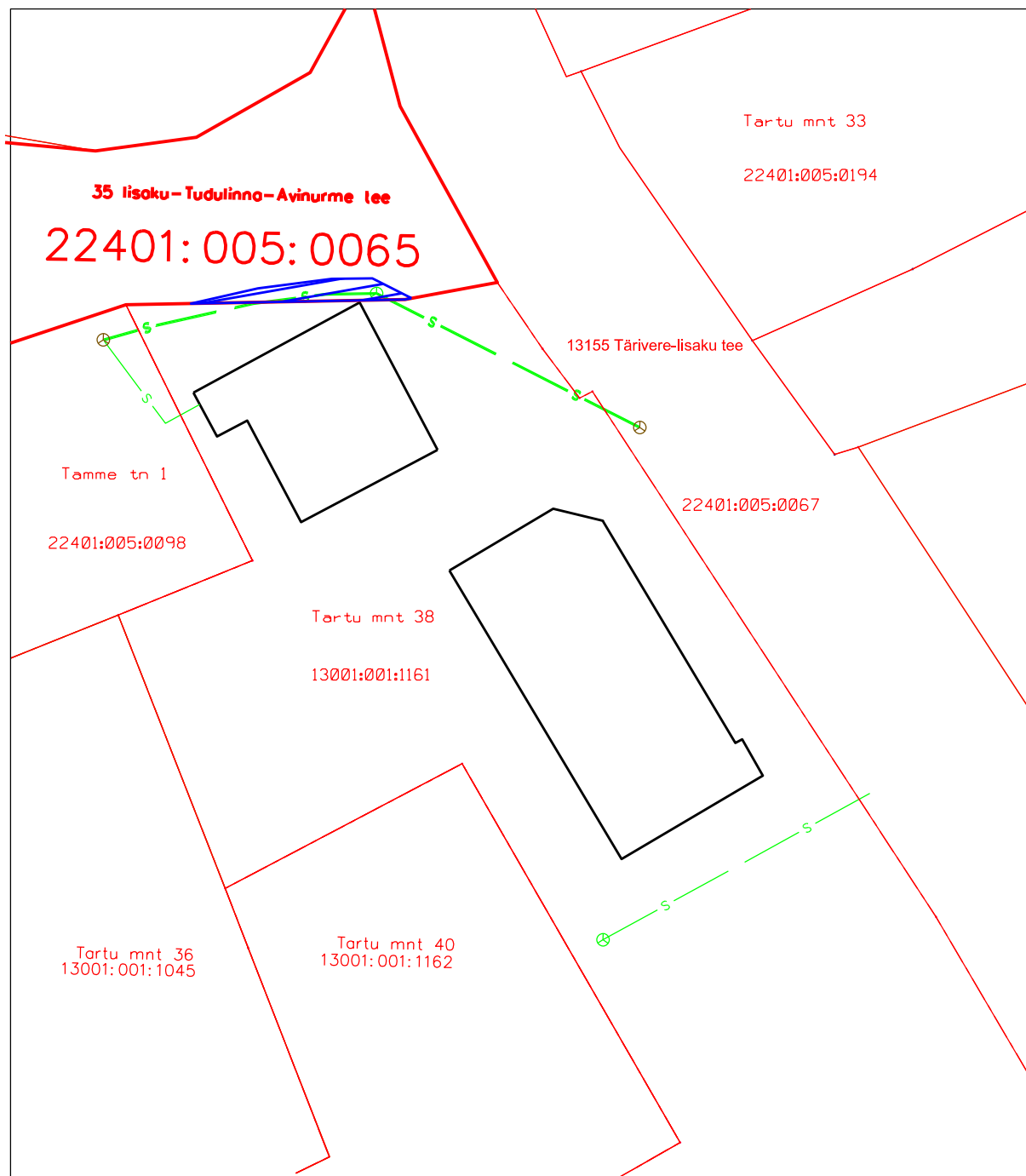



Isikliku kasutusõiguse ala plaan


IKÕ ala POS nr (plaanil)	Kinnisasja registriosa nr	Katastriüksuse tunnus, nimi ja sihtotstarve	IKÕ ala pindala m ²
Pos 1	8396250	22401:005:0065 35 lisaku-Tudulinna-Avinurme tee Transpordimaa 100%	20 m ²



 Isikliku kasutusõiguse ala 20m², PARI ID: 1076604

 Sideehitis (maakaabel, sidekaev, kaitsetoru)

 Olemasolev sideehitis

 Lepingu objektiks olev kinnistu piir

 Kinnistupiirid

"Tartu mnt 34/38 hoonete rekonstrueerimine"			Töö nr
Ida-Viru maakond, Alutaguse vald, lisaku alevik			2008
Koostaja	Möötkava	Leht/formaat	Kuupäev
Jelena Mets	M 1:250	A4	29.01.2026